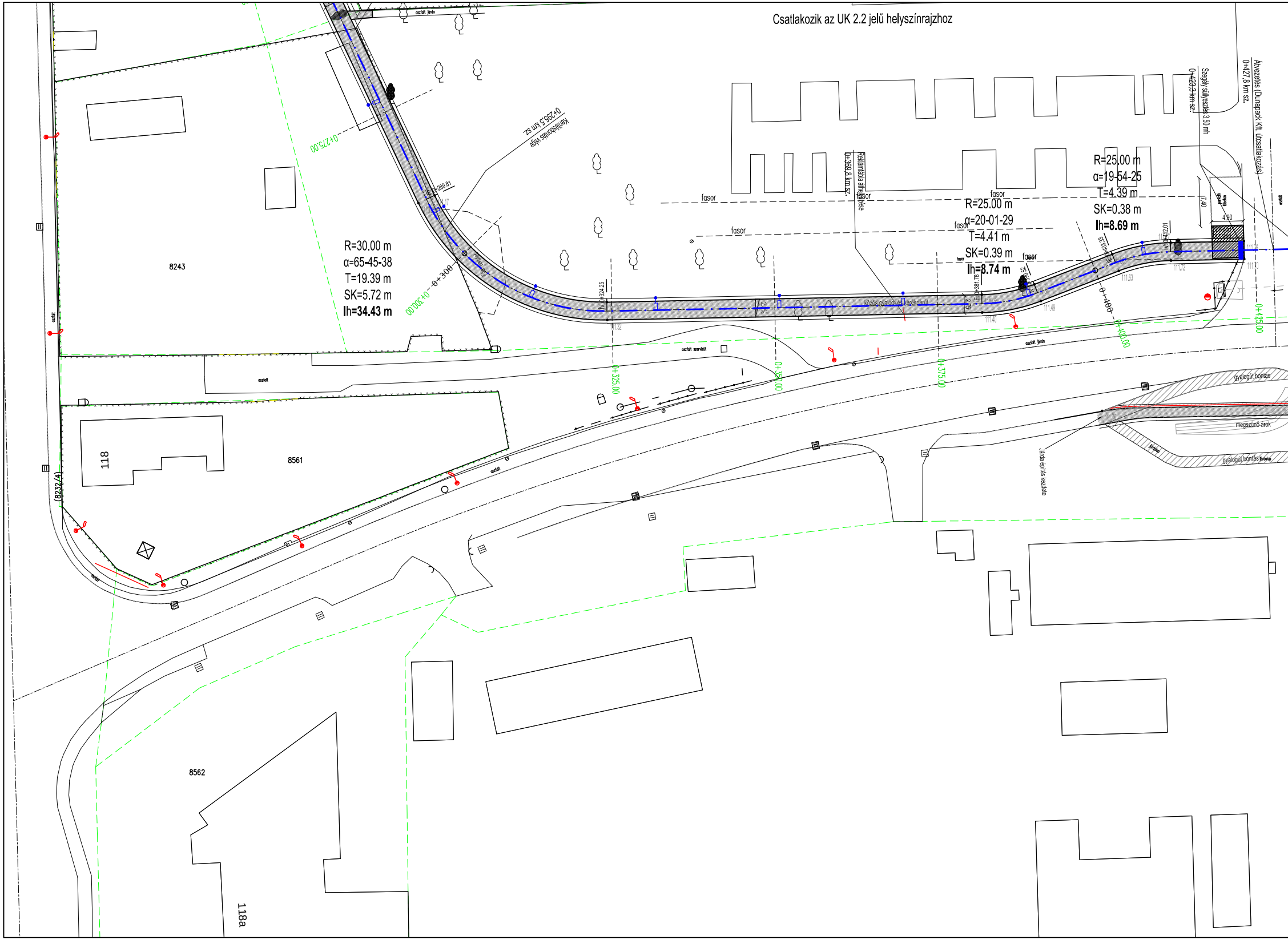
Csatlakozik az UK 2.2 jelű helyszínrajzhoz
R=30.00 m
α=65-45-38
T=19.39 m
SK=5.72 m
lh=34.43 m
R=25.00 m
α=20-01-29
T=4.41 m
SK=0.39 m
lh=8.74 m
R=25.00 m
α=19-54-25
T=4.39 m
SK=0.38 m
lh=8.69 m
0+295,5 km sz.
Kerítésbontás vége
0+369,8 km sz.
Reklámtábla áthelyezése
0+423,3 km sz.
Szegély süllyesztés 3,50 mh
0+427,8 km sz.
Átvezetés (Dunapack Kft. útcsatlakozás)
fasor
közös gyalog- és kerékpárút
0+275.00
0+300.00
0+300
0+325.00
0+350.00
0+375.00
0+400.00
0+400
0+425.00
0+289.81
0+324.25
0+381.78
0+390.52
0+403.33
0+412.01
2.75
7.40
4.90
111.40
111.49
111.63
111.72
111.70
111.76
8243
8561
8562
118
118a
(8232/4)
aszfalt
aszfalt járda
aszfalt szervizút
gyalogút bontás
megszűnő árok
Járda építés kezdete

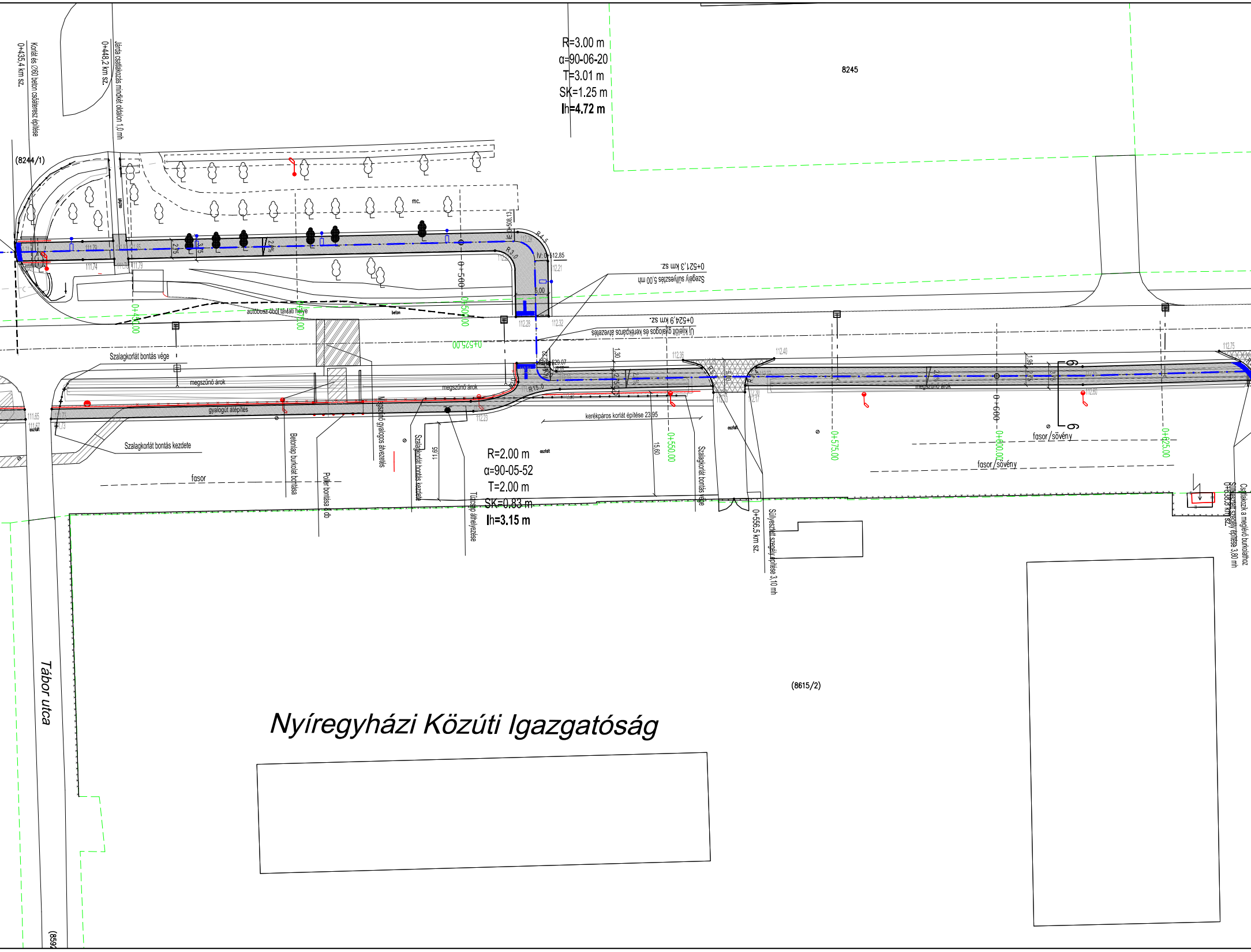
0+435,4 km sz.
Korlát és ∅60 beton csőáteresz építése
0+448,2 km sz.
Járda csatlakozás mindkét oldalon 1,0 mh
R=3.00 m
α=90-06-20
T=3.01 m
SK=1.25 m
lh=4.72 m
8245
(8244/1)
mc.
IE: 0+508.13
R 4.5
R 3.0
IV: 0+512.85
5.00
2.75
3.75
2.0%
111.79
111.74
112.28
112.32
112.21
0+521,3 km sz.
Szegély süllyesztés 5,00 mh
autóbusz öböl távlati helye
beton
0+450.00
0+475.00
0+500
0+500.00
0+525.00
0+524,9 km sz.
Új kijelölt gyalogos és kerékpáros átvezetés
Szalagkorlát bontás vége
megszűnő árok
megszűnő árok
R 15.0
529.07
1.30
2.75
112.36
112.40
112.33
112.17
112.23
112.75
112.80
111.65
111.67
111.73
aszfalt
gyalogút átépítés
Szalagkorlát bontás kezdete
fasor
Betonlap burkolat bontása
Poller bontása 8 db
Megszűnő gyalogos átvezetés
Szalagkorlát bontás kezdete
11.65
Tűzcsap áthelyezése
R=2.00 m
α=90-05-52
T=2.00 m
SK=0.83 m
lh=3.15 m
aszfalt
kerékpáros korlát építése 23.95
15.60
0+550.00
Szalagkorlát bontás vége
0+556.5 km sz.
Süllyesztett szegély építése 3,10 mh
0+575.00
0+600
0+600.00
0+625.00
1.95
3.75
6
6
fasor / sövény
fasor / sövény
0+638,8 km sz.
Süllyesztett szegély építése 3,80 mh
Csatlakozik a meglévő burkolathoz
(8615/2)
Nyíregyházi Közúti Igazgatóság
Tábor utca
(859

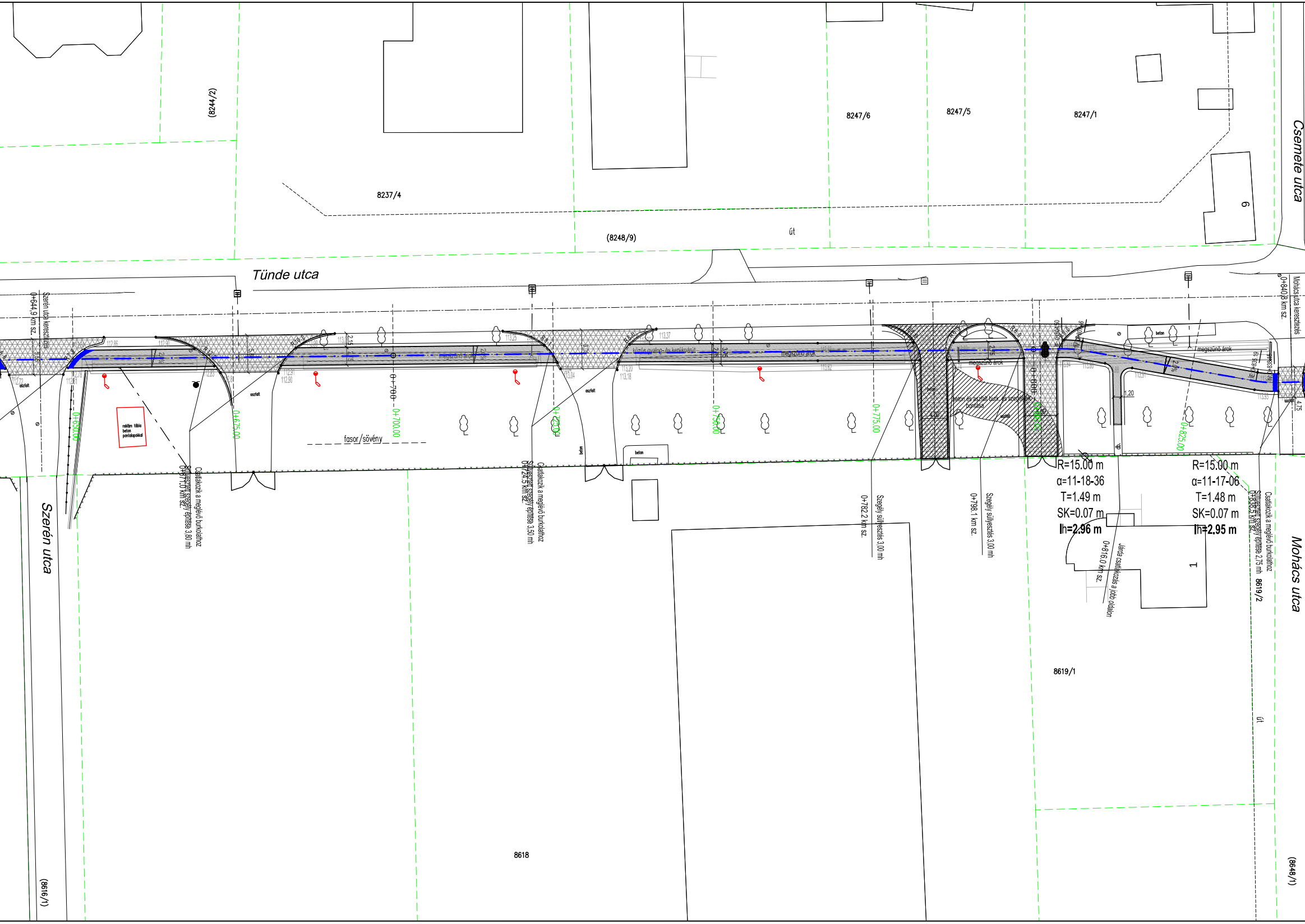
Tünde utca
Szerén utca
Csemete utca
Mohács utca
(8244/2)
8237/4
(8248/9)
út
8247/6
8247/5
8247/1
9
8618
(8616/1)
8619/1
8619/2
(8648/1)
1
0+644,9 km sz.
Szerén utca kereszteződés
0+650.00
0+675.00
0+700
0+700.00
0+725.00
0+750.00
0+775.00
0+800
0+800.00
0+825.00
0+840,8 km sz.
Mohács utca kereszteződés
reklám tábla beton pontalapokkal
fasor/sövény
aszfalt
beton
megszűnő árok
közös gyalog- és kerékpárút
beton és aszfalt burk. és szegélyek bontása
Csatlakozik a meglévő burkolathoz
Süllyesztett szegély építése 3,80 mh
0+671,0 km sz.
Csatlakozik a meglévő burkolathoz
Süllyesztett szegély építése 3,50 mh
0+724,5 km sz.
Szegély süllyesztés 3,00 mh
0+782,2 km sz.
Szegély süllyesztés 3,00 mh
0+798,1 km sz.
Járda csatlakozás a jobb oldalon
0+816,0 km sz.
Csatlakozik a meglévő burkolathoz
Süllyesztett szegély építése 2,75 mh
0+838,5 km sz.
R=15.00 m
α=11-18-36
T=1.49 m
SK=0.07 m
lh=2.96 m
R=15.00 m
α=11-17-06
T=1.48 m
SK=0.07 m
lh=2.95 m
R10.0
R12
R6.0
2,0%
2,15
2,75
3,75
1,20
4,75
112,72
112,86
112,90
112,81
112,78
112,83
112,91
112,90
113,25
113,04
113,20
113,18
113,37
113,62
113,84
113,80
113,91
113,93
E 0+835,19

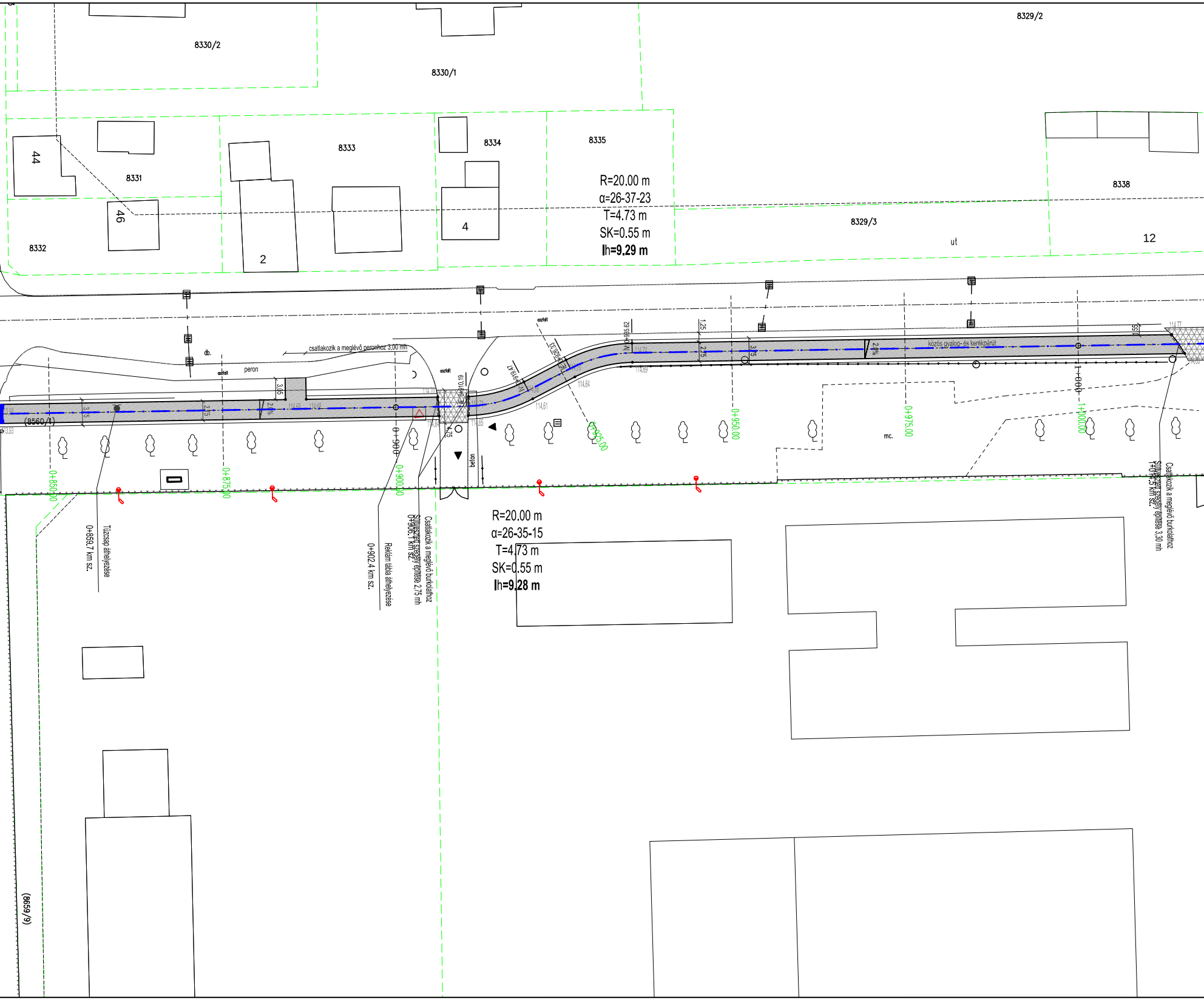
8329/2
8330/2
8330/1
8333
8334
8335
8331
44
46
2
4
8332
8338
8329/3
ut
12
R=20.00 m
α=26-37-23
T=4.73 m
SK=0.55 m
lh=9.29 m
csatlakozik a meglévő peronhoz 3,00 mh
db.
aszfalt
peron
aszfalt
aszfalt
3,05
3,5
2,75
2,0%
(8560/1)
114.70
114.64
114.65
114.61
114.64
114.69
114.77
0+910.19
0+919.47
0+926.33
0+985.62
1,25
2,5
3,5
2,0%
1,55
közös gyalog- és kerékpárút
4,75
beton
0+900
1+000
0+850.00
0+875.00
0+900.00
0+925.00
0+950.00
0+975.00
1+000.00
mc.
0+859.7 km sz.
Tűzcsap áthelyezése
0+902.4 km sz.
Reklám tábla áthelyezése
0+906.1 km sz.
Süllyesztett szegély építése 2,75 mh
Csatlakozik a meglévő burkolathoz
R=20.00 m
α=26-35-15
T=4.73 m
SK=0.55 m
lh=9.28 m
1+014.5 km sz.
Süllyesztett szegély építése 3,30 mh
Csatlakozik a meglévő burkolathoz
(8659/9)

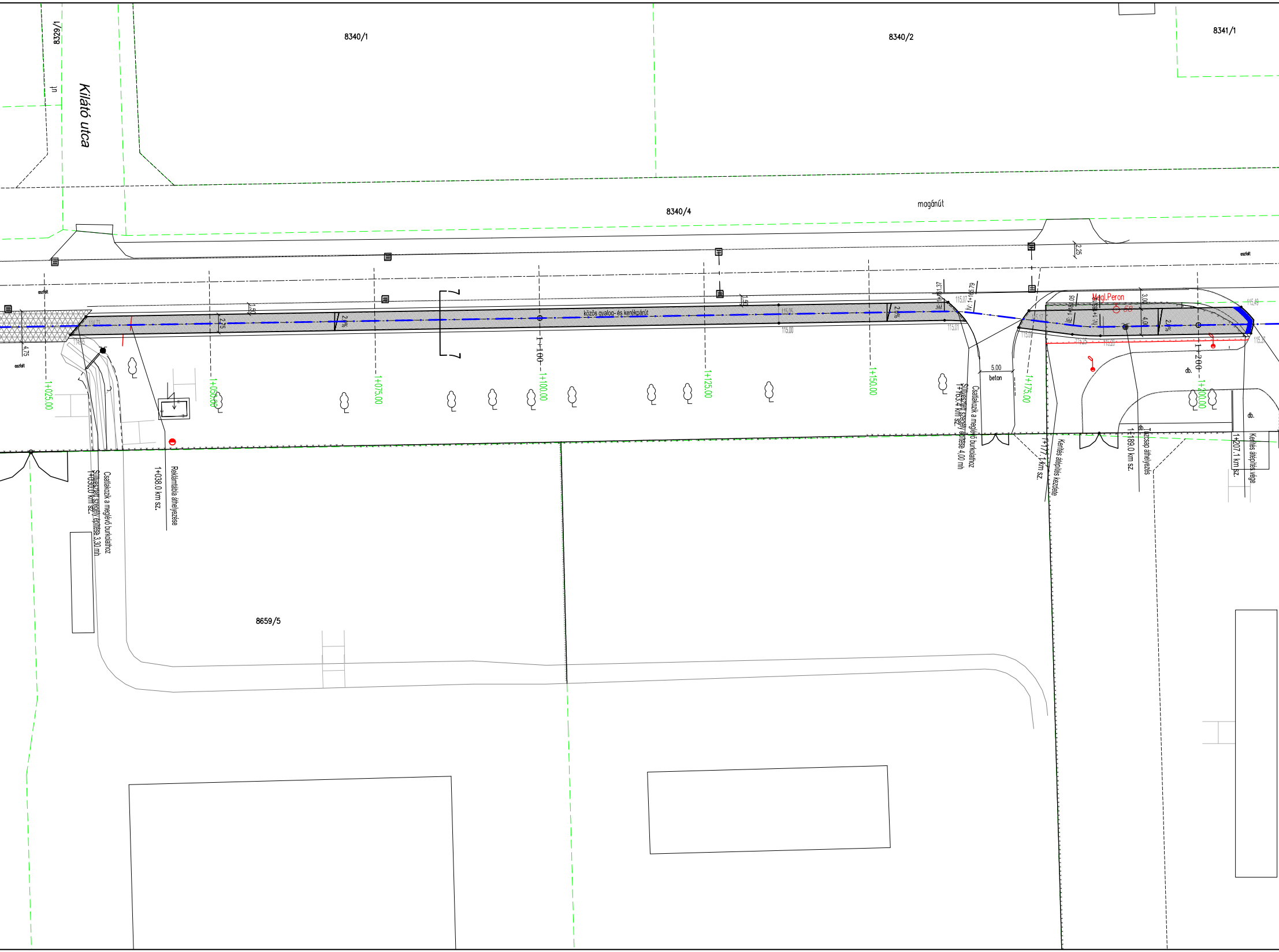
8329/1
út
Kilátó utca
8340/1
8340/2
8341/1
8340/4
magánút
aszfalt
aszfalt
aszfalt
2.25
4.75
1.50
2.75
2.0%
2.0%
1.50
közös gyalog- és kerékpárút
115.06
115.00
115.07
115.01
115.07
115.49
115.37
115.25
115.28
E: 1+161.37
ÍV: 1+165.79
E: 1+184.05
Megl.Peron
58
3.00
4.00
2.0%
5.00
beton
db.
db.
db.
1+025.00
1+050.00
1+075.00
1+100
1+100.00
1+125.00
1+150.00
1+175.00
1+200
1+200.00
Csatlakozik a meglévő burkolathoz
Süllyesztett szegély építése 3.30 mh
1+030.0 km sz.
Reklámtábla áthelyezése
1+038.0 km sz.
Csatlakozik a meglévő burkolathoz
Süllyesztett szegély építése 4.00 mh
1+163.4 km sz.
1+177.1 km sz.
Kerítés átépítés kezdete
1+189.0 km sz.
Tűzcsap áthelyezés
1+207.1 km sz.
Kerítés átépítés vége
8659/5

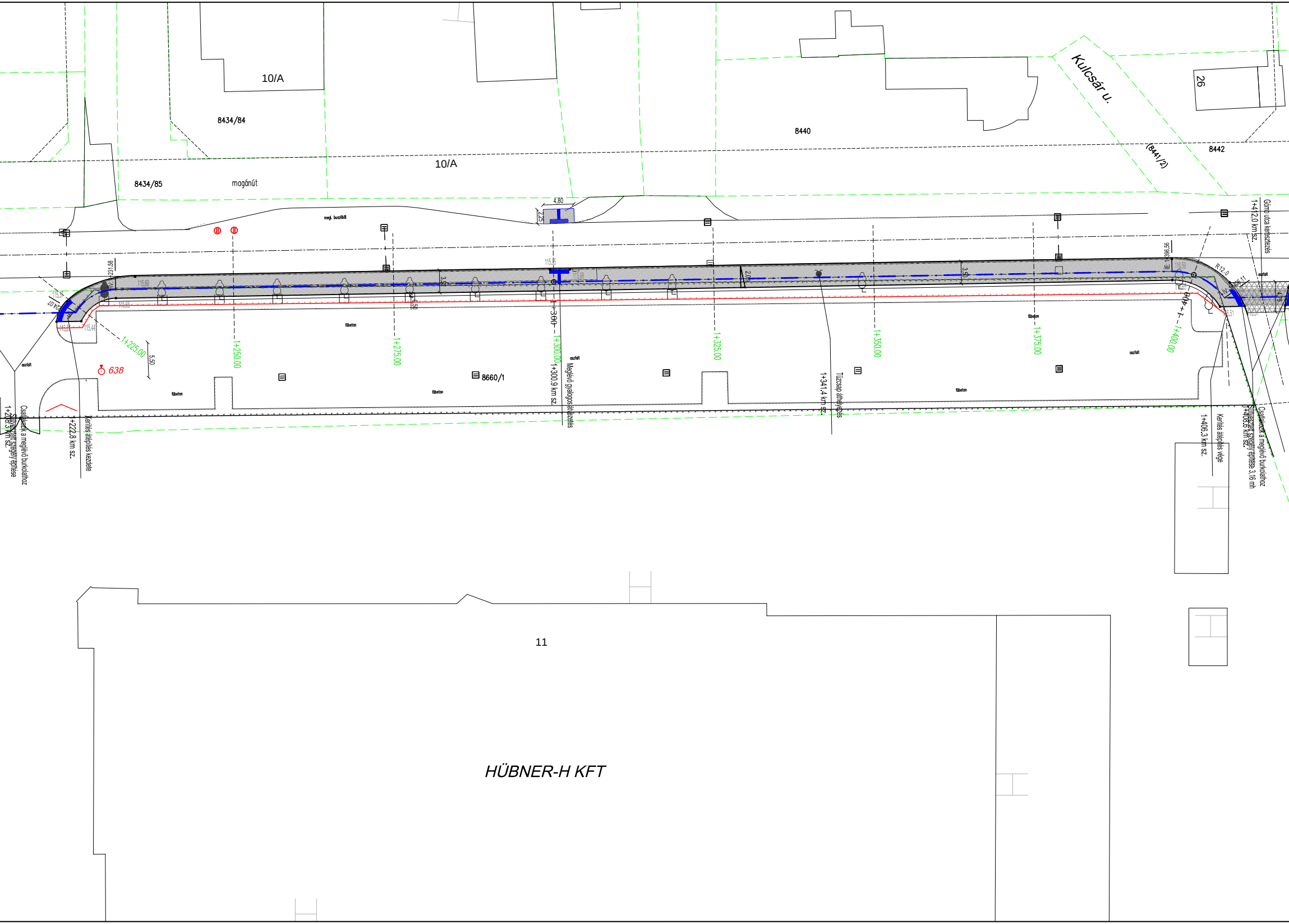
10/A
8434/84
8440
Kulcsár u.
26
8442
(8441/2)
10/A
8434/85
magánút
megl. buszöböl
4,80
2,25
115,95
115,98
231,58
115,37
224,07
115,60
115,65
115,27
115,44
3,50
3,50
2,00
5,50
1+225,00
1+250,00
1+275,00
1+300
1+300,00
1+325,00
1+350,00
1+375,00
1+400
1+400,00
R12,0
1+396,56
406,11
4,75
116,51
638
aszfalt
fűbeton
8660/1
1+300,9 km sz.
Meglévő gyalogos átvezetés
1+341,4 km sz.
Tűzcsap áthelyezés
1+412,0 km sz.
Gömb utca kereszteződés
1+208,3 km sz.
Süllyesztett szegély építése
Csatlakozik a meglévő burkolathoz
+222,8 km sz.
Kerítés átépítés kezdete
1+406,3 km sz.
Kerítés átépítés vége
1+408,6 km sz.
Süllyesztett szegély építése 3,16 mh
Csatlakozik a meglévő burkolathoz
11
HÜBNER-H KFT

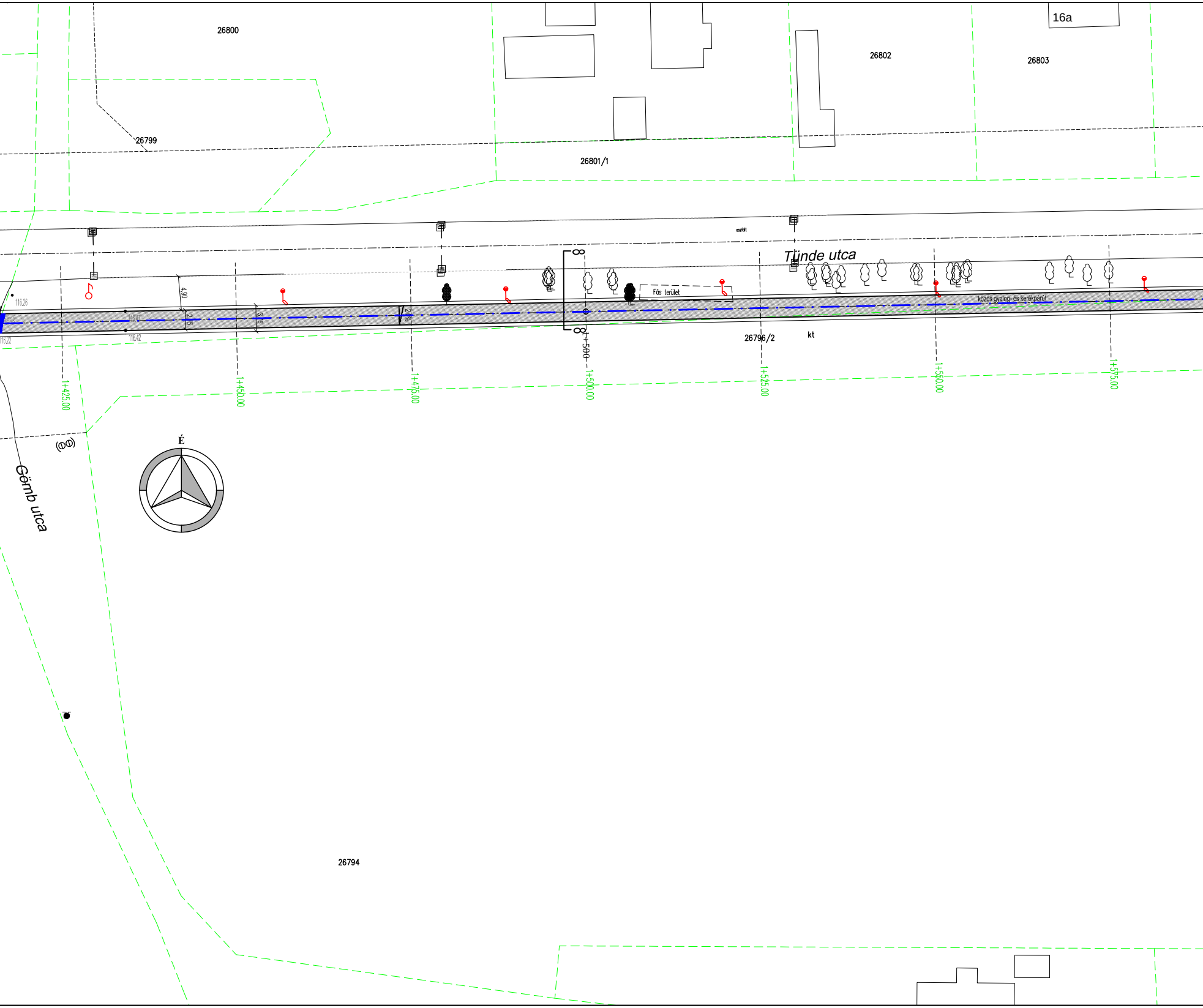
26800
16a
26802
26803
26799
26801/1
aszfalt
Tünde utca
116,26
116,47
116,42
116,22
4,90
2,25
3,75
2,7%
Fás terület
közös gyalog- és kerékpárút
1+500
26796/2
kt
1+425.00
1+450.00
1+475.00
1+500.00
1+525.00
1+550.00
1+575.00
É
Gömb utca
26794

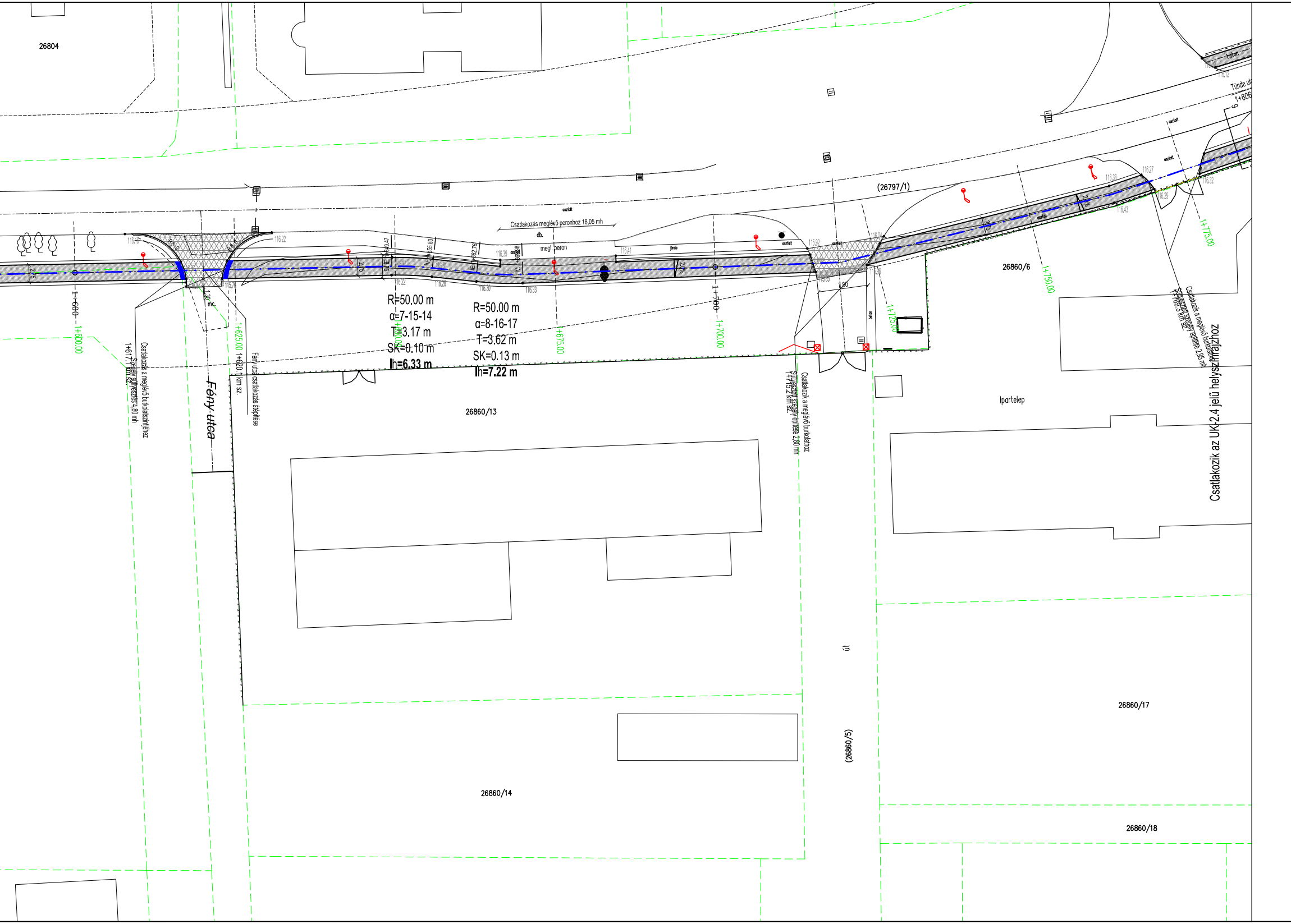
26804
(26797/1)
26860/6
26860/13
26860/14
26860/17
26860/18
(26860/5)
út
Ipartelep
Fény utca
aszfalt
beton
járda
db.
megl. peron
Csatlakozás meglévő peronhoz 18,05 mh
R=50.00 m
α=7-15-14
T=3.17 m
SK=0.10 m
lh=6.33 m
R=50.00 m
α=8-16-17
T=3.62 m
SK=0.13 m
lh=7.22 m
1+600
1+600.00
1+625.00
1+650.00
1+675.00
1+700
1+700.00
1+725.00
1+750.00
1+775.00
1+806
2.75
2.0%
7.80
1.30
mc.
R8.0
116.16
116.22
115.78
116.39
116.41
116.30
116.33
115.92
116.27
116.29
116.32
116.43
116.12
Csatlakozás a meglévő burkolatszintjéhez
Szegély süllyesztés 4,80 mh
1+617.1 km sz.
1+620.1 km sz.
Fény utca csatlakozás átépítése
Csatlakozik a meglévő burkolathoz
Süllyesztett szegély építése 2,80 mh
1+715.2 km sz.
Csatlakozik a meglévő burkolathoz
Süllyesztett szegély építése 2,95 mh
1+769.3 km sz.
Tünde utc
Csatlakozik az UK-2.4 jelű helyszínrajzhoz

JELMAGYARÁZAT

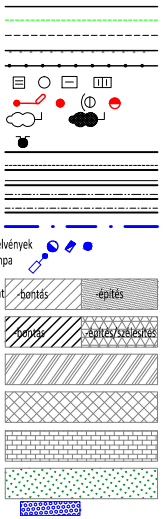

-bontás
-építés
-bontás
-építés/szélesítés

meglévő szilárd burkolat széle
földrészlet határ
tervezett szabályozási vonal
meglévő kerítés
meglévő vezetőkorlát
meglévő közmű aknafedlapok
meglévő légvezeték tartóoszlop
meglévő / kivágandó fa
meglévő tűzcsap
tervezett burkolat széle
tervezett süllyesztett szegély
tervezett kiemelt szegély
tervezett K szegély
tervezett döntött szegély
tervezett úttengely
tervezett közmű oszlopok / szerelvények
tervezett közvilágítási oszlop/lámpa
tervezett aszfalt
gyalog és kerékpárút burkolat
kapubehajtők
útpálya
szervízút
útpálya felújítás
profilmarás és aszfaltozás
parkolósáv
tervezett térkő burkolat
tervezett zöldterület
tervezett taktilis burkolat

Megjegyzések:
- a gyalog- és kerékpárút útcsatlakozásainál minden esetben szegélysüllyesztés kiépítése szükséges. Gyalogos átvezetéséeknél 2cm-es, a kerékpáros átvezetéseknél 0 cm-es süllyeszett szegélyt kell beépíteni.
- az kapubehajtók letörései 1,5 m hosszúságúak
- a terven megadott magasságok Balti alapsíkra vonatkoznak, vagy a meglévő burkolatszinthez viszonyítva kerületk meghatározásra

CREATE VALUE KFT.
1135 Budapest XIII. Jász utca 66. III. emelet
Telefon: +36-20-253-9649 Fax: +36-1-700-2486
E-mail: info@cvmail.hu Web oldal: www.createvalue.hu

MEGBÍZÓ: **NYÍREGYHÁZA VÁROS ÖNKORMÁNYZATA**

DÁTUM: 2018.02.12.

MUNKA CÍME: **Kerékpáros létesítmény Nyíregyháza, Debreceni út (Kígyó utcától) - Tünde utca - Kállói út - Kert u. és Kállói út - Csárda utca közötti szakaszon**
KIVITELI TERV

TERVSZÁM: P-1142

RAJZ SZÁM: UK-2.3/3M

RAJZ CÍME: Részletes helyszínrajz 3.
Tünde utca 1. szakasz

MÉRETARÁNY: 1:500

TERVEZŐ: Horváth László

Simon Gábor
KÉ-K 01-16188

VEZETŐ TERVEZŐ: Dobrocsi Tamás
KÉ-T 13-3416

Ez a terv a Create Value Kft. szellemi tulajdona, melynek védelmét jogszabály biztosítja.
Felhasználása csak a tárgyra vonatkozó szerződés keretein belül lehetséges.